

PLANO CICLOVIÁRIO

Cidade de São Paulo



**CIDADE DE
SÃO PAULO**
MOBILIDADE
E TRÂNSITO

Junho/2024

NOVAS IMPLANTAÇÕES

de Estruturas Ciclovias



CIDADE DE
SÃO PAULO
MOBILIDADE
E TRÂNSITO

Junho/2024

MAPA CICLOVIÁRIO

LEGENDA

- 731,2 km de Estruturas Ciclovias **EXISTENTE**
- 158,0 km de Estruturas Ciclovias **LICITAÇÃO**
- 120,57 km de Estruturas Ciclovias **PPP COHAB**
- 48,0 km de Estruturas Ciclovias **CONCORRÊNCIAS**

REGISTROS FOTOGRÁFICOS

de Atividades



CIDADE DE
SÃO PAULO
MOBILIDADE
E TRÂNSITO

CONCORRÊNCIA 02 e 03



**CIDADE DE
SÃO PAULO**
MOBILIDADE
E TRÂNSITO

ESTRUTURAS EM IMPLANTAÇÃO

- ✓ R. João Batista Conti;
- ✓ Av. Abraão Ribeiro;
- ✓ R. Mutinga;
- ✓ Av. Raimundo Pereira Magalhães
- ✓ Av. Jacu - Pêssego



Raimundo




Abraão Ribeiro



Mutinga

JOÃO BATISTA CONTI

Em implantação



JOÃO BATISTA CONTI

Em implantação



PPP da HABITAÇÃO



**CIDADE DE
SÃO PAULO**
MOBILIDADE
E TRÂNSITO

ORDENS DE SERVIÇO EMITIDAS

| Lote | Nome | Extensão |
|---------|---------------------------------------|----------|
| Lote 01 | Rua Cipriano Barata | 650,0 m |
| Lote 01 | Rua Dom Carlos da Fonseca | 2720,0 m |
| Lote 01 | Rua Dom Macário | 1540,0 m |
| Lote 01 | Rua José dos Reis | 560,0 m |
| | | |
| Lote 05 | Rua João Boemer | 1872,0 m |
| | | |
| Lote 07 | Rua Maria Cândida | 2341,0 m |
| Lote 07 | Avenida José maria Fernandes | 1309,0 m |
| | | |
| Lote 09 | Rua Camargo | 532,0 m |
| Lote 09 | Rua Gal. Asdrúbal da Cunha - T2 | 172,0 m |
| | | |
| Lote 11 | Avenida Queiroz Filho | 1155,0 m |
| Lote 11 | Avenida Imperatriz Leopoldina | 94,0 m |
| Lote 11 | Avenida Gastão Vidigal - Mergenthaler | 290,0 m |
| | | |
| Lote 12 | Rua Antonio Cesar Neto | 780,0 m |
| Lote 12 | Av. Benjammin Pereira | 1660,0 m |




MARIA CÂNDIDA



M4
Projeto Cicloviário de São Paulo
20.06.2024 05:57
-23.50116, -46.61376 (±4m)
R. Maria Cândida, 42 - Carandiru - SP, 02071-000



M4
Projeto Cicloviário de São Paulo
20.06.2024 05:28
-23.50482, -46.60625 (±4m)
R. Maria Cândida, 897 - Vila Guilherme - SP,
02071-011



M4
Projeto Cicloviário de São Paulo
20.06.2024 03:40
-23.5098, -46.59529 (±6m)
R. Maria Cândida, 2188 - Vila Guilherme - SP,
02071-003




MARIA CÂNDIDA



M4
Projeto Cicloviário de São Paulo
21.06.2024 06:06
-23.50573, -46.60431 (±6m)
R. Maria Cândida, 1120 - Vila Guilherme - SP,
02071-002



M4
Projeto Cicloviário de São Paulo
21.06.2024 06:02
-23.5065, -46.60214 (±4m)
R. Maria Cândida, 1361 - Vila Guilherme - SP,
02071-012



M4
Projeto Cicloviário de São Paulo
20.06.2024 23:34
-23.50748, -46.59936 (±4m)
R. Maria Cândida, 1594 - Vila Guilherme - SP,
02071-003



MANUTENÇÃO

das Estruturas Ciclovias



**CIDADE DE
SÃO PAULO**
MOBILIDADE
E TRÂNSITO

Junho/2024

MANUTENÇÃO DAS ESTRUTURAS CICLOVIÁRIAS

- ✓ Publicada em 15/06/2023, a Ata de Registro de Preços permite a manutenção da rede cicloviária da cidade de São Paulo;
- ✓ O Contrato de R\$ 64 milhões foi assinado com o Consórcio Manutenção de Ciclos (Empresas M4 Construções e Sinalisa Segurança Viária);
- ✓ A manutenção envolve 244 mil m², que corresponde a 15% da malha cicloviária

| Status | Extensão (m) |
|-------------------------------|--------------|
| Estruturas Vistoriadas | 266.184,0 |
| OS Emitida + Manut. Concluída | 56.489,3 |
| Manutenção Concluída | 16.165,0 |

- **9,3Km**: As estruturas Inajar de Souza, Brás Leme e Brás Leme – ligação estão suspensas para ajuste de projeto.

Situação em 01/07/2024

REGISTROS FOTOGRÁFICOS

de Atividades



CIDADE DE
SÃO PAULO
MOBILIDADE
E TRÂNSITO

MANUTENÇÃO FINALIZADA

| Nome | Extensão | OS |
|-----------------------------------|----------|------------|
| Ciclofaixa Jair Ribeiro | 1722,0 m | OS 25/2023 |
| Ciclovía Teônimo Vilela | 4105,0 m | OS 26/2023 |
| Ciclofaixa Barão da Passagem | 1356,0 m | OS 27/2023 |
| Ciclofaixa França Pinto | 1536,0 m | OS 07/2024 |
| Ciclofaixa Consolação | 373,0 m | OS 13/2024 |
| Ciclofaixa Cecília Lotemberg | 2018,0 m | OS 15/2024 |
| Ciclofaixa Metalurgico | 2624,0 m | OS 16/2024 |
| Ciclofaixa Santa Eulália | 463,0 m | OS 19/2024 |
| Ciclofaixa Parque da Mooca | 1446,0 m | OS 27/2024 |
| Ciclovía Santos Dumont - Trecho 1 | 522,0 m | OS 14/2024 |



1- Cecília Lotemberg
2 e 3 - Consolação

MANUTENÇÃO FINALIZADA



França Pinto



Metalúrgicos



Parque da Mooca

MANUTENÇÃO EM ANDAMENTO

| Nome | Extensão | OS |
|------------------------------------|----------|------------|
| Ciclovía Sumaré | 3245,0 m | OS 02/2024 |
| Ciclovía Vd Antartica | 1388,0 m | OS 11/2024 |
| Octalles / Zagottis | 1123,0 m | OS 01/2024 |
| Ciclofaixa Marquês de São Vicente | 4035,0 m | OS 22/2024 |
| Ciclofaixa Vila Prudente - T1 | 1295,0 m | OS 28/2024 |
| Ciclofaixa Vila Prudente - T3 | 2068,0 m | OS 29/2024 |
| Ciclovía e Ciclofaixa Hebe Camargo | 3553,0 m | OS 38/2024 |



Ciclofaixa Marquês de São Vicente

MANUTENÇÃO EM ANDAMENTO



Ciclofaixa Marquês de São Vicente

MANUTENÇÃO EM ANDAMENTO



M4
Projeto Cicloviário de São Paulo
28.06.2024 05:23
-23.58579, -46.56478 (±17m)
Av. Jacinto Menezes Palhares, 349 - Jardim Avelino
- SP, 03227-170



M4
Projeto Cicloviário de São Paulo
28.06.2024 03:15
-23.58996, -46.56245 (±16m)
R. Alexandre Gutierrez, 88 - Vila Independência - SP,
03223-020





M4
Projeto Cicloviário de São Paulo
27.06.2024 23:04
-23.58412, -46.56544 (±6m)
Av. Jacinto Menezes Palhares, 161 - Jardim
Independência (São Paulo) - SP, 03227-170



Ciclofaixa Vila Prudente – Trecho 1 e 2

MANUTENÇÃO EM ANDAMENTO



Ciclofaixa Vila Prudente – Trecho 1 e 2

ORDENS DE SERVIÇO EMITIDAS

| Nome | Extensão | OS |
|---------------------------------------|----------|------------|
| Ciclovía Inajar de Souza | 5997,0 m | OS 08/2024 |
| Ciclovía Brás Leme | 2938,0 m | OS 09/2024 |
| Ciclofaixa Brás Leme - Ligação | 368,0 m | OS 10/2024 |
| Ciclovía Luís Carlos Berrini | 3331,0 m | OS 12/2024 |
| Ciclofaixa Nazaré II | 2400,0 m | OS 17/2024 |
| Estrutura Cicloviária - Paraciclos | | OS 18/2024 |
| Ciclofaixa Jabaquara Trechos 1 e 2 | 4397,0 m | OS 30/2024 |
| Ciclofaixa Jabaquara Trecho 3 | 627,0 m | OS 31/2024 |
| Ciclofaixa Benjamin Constant | 230,0 m | OS 32/2024 |
| Ciclofaixa Jaguará | 174,0 m | OS 33/2024 |
| Ciclovía Ponte Vila Guilherme | 695,0 m | OS 34/2024 |
| Ciclovía Ponte Jânio Quadros | 539,0 m | OS 35/2024 |
| Ciclofaixa Vd. Nove de Julho | 275,0 m | OS 36/2024 |
| Ciclofaixa Aratãs | 784,0 m | OS 37/2024 |
| Ciclofaixa Cambuci | 45,0 m | OS 39/2024 |
| Ciclofaixa Estado (Rua das Figueiras) | 26,3 m | OS 40/2024 |
| Ciclovía Ponte Aricanduva | 791,0 m | OS 41/2024 |

- 9,3Km:

→ suspensas para ajuste de projeto.



PRÓXIMAS ESTRUTURAS

| Nome | Extensão |
|---|-----------|
| Ciclofaixa Chácara Santo Antônio T1 | 449,0 m |
| Ciclofaixa Costa Carvalho | 13465,0 m |
| Ciclovia Eliseu de Almeida T1 | 2363,0 m |
| Ciclofaixa Jardim Helena / São Miguel T2 | 7975,0 m |
| Ciclofaixa Jacu-Pêssego | 7405,0 m |
| Ciclofaixa Parque São Rafael | 1942,0 m |
| Ciclovia Jaguaré | 745,0 m |
| Ciclovia Tancredo Neves | 2540,0 m |
| Ciclofaixa Joaquina Ramalho | 1408,0 m |
| Ciclofaixa Manoel da Nóbrega | 889,0 m |
| Ciclofaixa Martiniano de Carvalho | 808,0 m |
| Ciclofaixa Miranda de Azevedo | 1534,0 m |
| Ciclovia Monotrilho Vila Prudente - LIAM | 1112,0 m |
| Ciclovia São João | 3717,0 m |
| Ciclofaixa São Miguel (travessia) | 10,0 m |
| Ciclofaixa Visconde de Taunay (Av. João Carlos da Silva Borges) | 973,0 m |

OBRIGAD@!



**CIDADE DE
SÃO PAULO**
MOBILIDADE
E TRÂNSITO